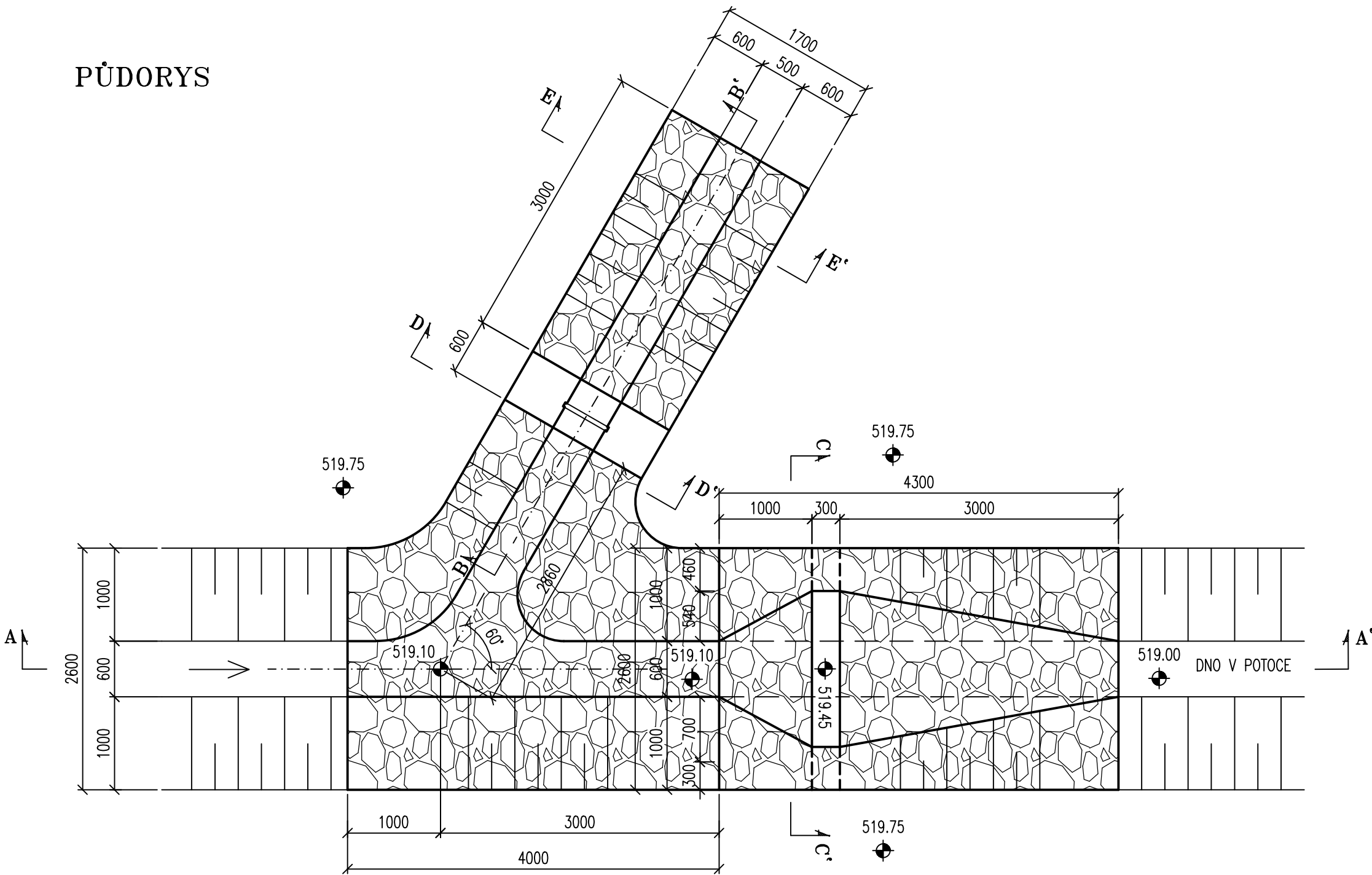
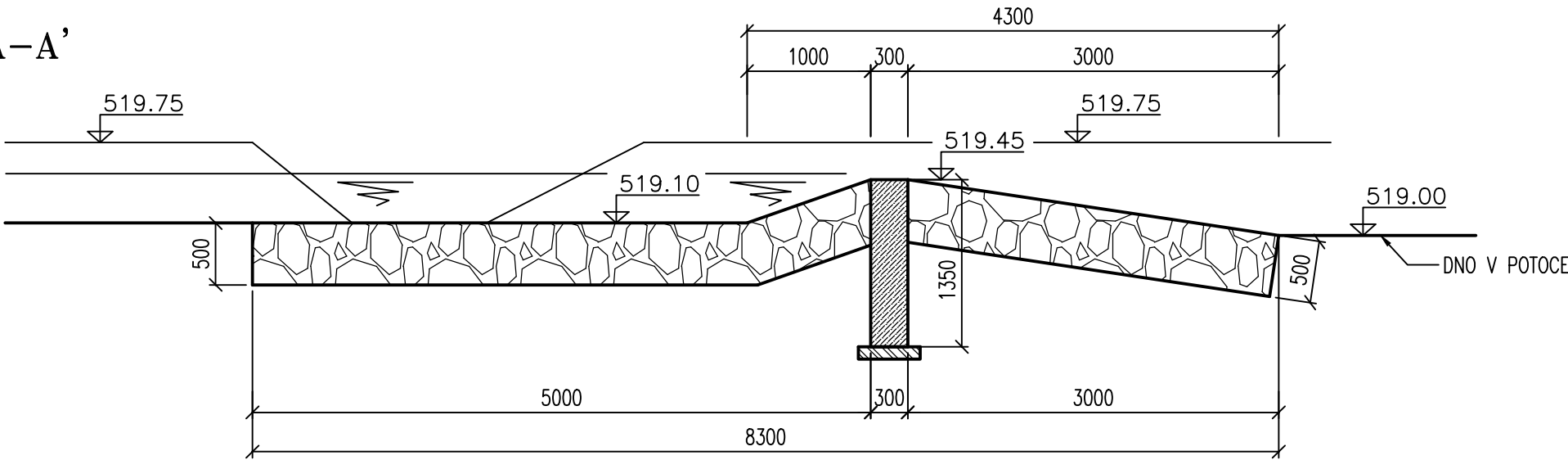


VÝKRES NAPOUŠTĚCÍHO ZAŘÍZENÍ RYBNÍKA DOLNÍ
MĚŘÍTKO 1:50

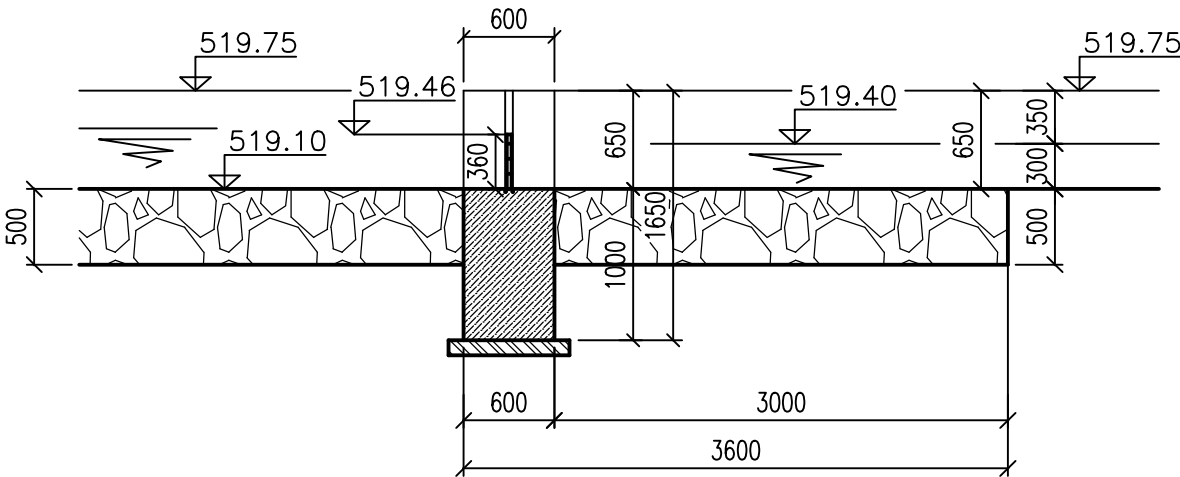
PŮDORYS



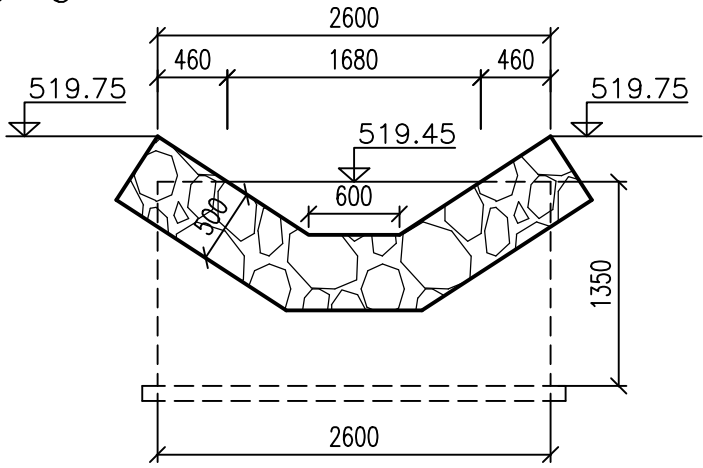
ŘEZ A-A'



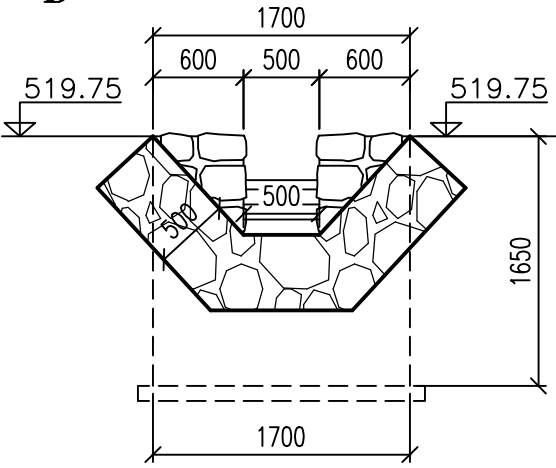
ŘEZ B-B'



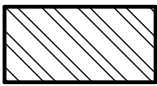
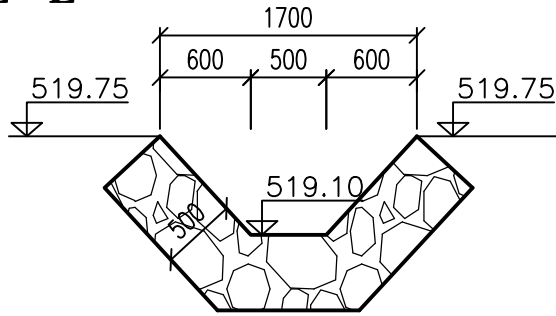
ŘEZ C-C'



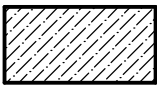
ŘEZ D-D'



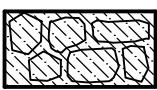
ŘEZ E-E'



PODKLADNÍ BETON C12/15, TL. 100 MM



ŽELEZOBETONOVÁ KONSTRUKCE
BETON C30/37 XC2 XF3
VÝZTUŽ SVAŘOVANÉ SÍTĚ 100x100/8 MM



KAMENNÉ ZDIVO OBOUSTRANNĚ LÍCOVANÉ, SPÁROVANÉ CEM. MALTOU
Z VYBRANÉHO LOMOVÉHO KAMENE
PROLITÉ BETONEM C30/37 XC2 XF3

POZNÁMKA :
RÁM STAVITKA – ŽÁROVĚ ZINKOVANÝ PROFIL U50 S KOTVAMI DO BETONU
DLUŽE – DUBOVÁ PRKNA TL. 24 MM, PERO – DRÁŽKA

Výškový systém : Balt po vyrovnaní

KRESLIL	ZODPOVĚDNÝ PROJEKTANT	ČÍSLO SOUPRAVY	
Mirka Neshodová	Ing. František Sedláček		
INVESTOR	MÍSTO STAVBY		
ČR – Státní pozemkový úřad Husovo náměstí 2938, Tábor 390 02	Mašovice		
OBSAH		DATUM	Č. VÝKRESU
REVITALIZAČNÍ OPATŘENÍ V POVODÍ		10/2020	
VELMOVICKÉHO POTOKA V K.Ů.MAŠOVICE		STUPEŇ	
VÝKRES NAPOUŠTĚCÍHO ZAŘÍZENÍ RYBNÍKA DOLNÍ		DSP+DPS	MĚŘÍTKO
PŘÍLOHA		FORMÁT	
		4xA4	
		Č. ZAKÁZKY	D.23
		ARCH. ČÍSLO	
			1:50